






























ALLGEMEINE HINWEISE
HÖHENANGABEN WIE Z.B. HÖHENMASSE DER TÜRÖFFNUNGEN, BRÜSTUNGSHÖHEN ETC.
BEZIEHEN SICH IMMER AUF OK FB (OBERKANTE FERTIGER FUSSBODEN).
STATISCHE ANGABEN SIND DER PRÜFSTATIK, DER STATISCHEN BERECHNUNG UND
DEN BEWEHRUNGSPLÄNEN ZU ENTNEHMEN.
SÄMTLICHE MASSE UND ANGABEN SIND VON AUSFÜHRENDEN UNTERNEHMEN ZU ÜBERPRÜFEN

MATERIALKENNUNG	BEZEICHNUNG UND ROHBAU
 K3 - MAUERWERK 11,50m	O410 - ORIENTIERTE FOLIE/SCHÜTT
 K3 - MAUERWERK 17,50m	D019 - ORIENTIERTE FOLIE/SCHÜTT/GRÖBEN
 K3 - MAUERWERK 24,00m	O4 - ORIENTIERTE
 K3 - MAUERWERK 24,00m	U4 - UNTERSTÄHTE
 K3 - MAUERWERK 16,50m	U7 - GRABSTÄTTE
 K3 - MAUERWERK 16,50m	U7 - GRABSTÄTTE
 K3 - MAUERWERK 16,50m	U7 - GRABSTÄTTE
 K3 - MAUERWERK 16,50m	U7 - GRABSTÄTTE
 K3 - MAUERWERK 16,50m	U7 - GRABSTÄTTE
 K3 - MAUERWERK 16,50m	U7 - GRABSTÄTTE
 K3 - MAUERWERK 16,50m	U7 - GRABSTÄTTE
 K3 - MAUERWERK 16,50m	U7 - GRABSTÄTTE
 K3 - MAUERWERK 16,50m	U7 - GRABSTÄTTE
 K3 - MAUERWERK 16,50m	U7 - GRABSTÄTTE
 K3 - MAUERWERK 16,50m	U7 - GRABSTÄTTE
 K3 - MAUERWERK 16,50m	U7 - GRABSTÄTTE
 K3 - MAUERWERK 16,50m	U7 - GRABSTÄTTE
 K3 - MAUERWERK 16,50m	U7 - GRABSTÄTTE
 K3 - MAUERWERK 16,50m	U7 - GRABSTÄTTE
 K3 - MAUERWERK 16,50m	U7 - GRABSTÄTTE
 K3 - MAUERWERK 16,50m	U7 - GRABSTÄTTE
 K3 - MAUERWERK 16,50m	U7 - GRABSTÄTTE
 K3 - MAUERWERK 16,50m	U7 - GRABSTÄTTE
 K3 - MAUERWERK 16,50m	U7 - GRABSTÄTTE
 K3 - MAUERWERK 16,50m	U7 - GRABSTÄTTE
 K3 - MAUERWERK 16,50m	U7 - GRABSTÄTTE
 K3 - MAUERWERK 16,50m	U7 - GRABSTÄTTE
 K3 - MAUERWERK 16,50m	U7 - GRABSTÄTTE
 K3 - MAUERWERK 16,50m	U7 - GRABSTÄTTE
 K3 - MAUERWERK 16,50m	U7 - GRABSTÄTTE
 K3 - MAUERWERK 16,50m	U7 - GRABSTÄTTE
 K3 - MAUERWERK 16,50m	U7 - GRABSTÄTTE
 K3 - MAUERWERK 16,50m	U7 - GRABSTÄTTE
 K3 - MAUERWERK 16,50m	U7 - GRABSTÄTTE
K3 - MAUERWERK 16,50m	U7 - GRABSTÄTTE
K3 - MAUERWERK 16,50m	U7 - GRABSTÄTTE
K3 - MAUERWERK 16,50m	U7 - GRABSTÄTTE
K3 - MAUERWERK 16,50m	U7 - GRABSTÄTTE
K3 - MAUERWERK 16,50m	U7 - GRABSTÄTTE
K3 - MAUERWERK 16,50m	U7 - GRABSTÄTTE
K3 - MAUERWERK 16,50m	U7 - GRABSTÄTTE
K3 - MAUERWERK 16,50m	U7 - GRABSTÄTTE
K3 - MAUERWERK 16,50m	U7 - GRABSTÄTTE
K3 - MAUERWERK 16,50m	U7 - GRABSTÄTTE
K3 - MAUERWERK 16,50m	U7 - GRABSTÄTTE
K3 - MAUERWERK 16,50m	U7 - GRABSTÄTTE
K3 - MAUERWERK 16,50m	U7 - GRABSTÄTTE
K3 - MAUERWERK 16,50m	U7 - GRABSTÄTTE
K3 - MAUERWERK 16,50m	U7 - GRABSTÄTTE
K3 - MAUERWERK 16,50m	U7 - GRABSTÄTTE
K3 - MAUERWERK 16,50m	U7 - GRABSTÄTTE
K3 - MAUERWERK 16,50m	U7 - GRABSTÄTTE
K3 - MAUERWERK 16,50m	U7 - GRABSTÄTTE
K3 - MAUERWERK 16,50m	U7 - GRABSTÄTTE
K3 - MAUERWERK 16,50m	U7 - GRABSTÄTTE
K3 - MAUERWERK 16,50m	U7 - GRABSTÄTTE
K3 - MAUERWERK 16,50m	U7 - GRABSTÄTTE
K3 - MAUERWERK 16,50m	U7 - GRABSTÄTTE
K3 - MAUERWERK 16,50m	U7 - GRABSTÄTTE
K3 - MAUERWERK 16,50m	U7 - GRABSTÄTTE
K3 - MAUERWERK 16,50m	U7 - GRABSTÄTTE
K3 - MAUERWERK 16,50m	U7 - GRABSTÄTTE
K3 - MAUERWERK 16,50m	U7 - GRABSTÄTTE
K3 - MAUERWERK 16,50m	U7 - GRABSTÄTTE
K3 - MAUERWERK 16,50m	U7 - GRABSTÄTTE
K3 - MAUERWERK 16,50m	U7 - GRABSTÄTTE
K3 - MAUERWERK 16,50m	U7 - GRABSTÄTTE
K3 - MAUERWERK 16,50m	U7 - GRABSTÄTTE
K3 - MAUERWERK 16,50m	U7 - GRABSTÄTTE
K3 - MAUERWERK 16,50m	U7 - GRABSTÄTTE
K3 - MAUERWERK 16,50m	U7 - GRABSTÄTTE
K3 - MAUERWERK 16,50m	U7 - GRABSTÄTTE
K3 - MAUERWERK 16,50m	U7 - GRABSTÄTTE
K3 - MAUERWERK 16,50m	U7 - GRABSTÄTTE
K3 - MAUERWERK 16,50m	U7 - GRABSTÄTTE
K3 - MAUERWERK 16,50m	U7 - GRABSTÄTTE
K3 - MAUERWERK 16,50m	U7 - GRABSTÄTTE
K3 - MAUERWERK 16,50m	U7 - GRABSTÄTTE
K3 - MAUERWERK 16,50m	U7 - GRABSTÄTTE
K3 - MAUERWERK 16,50m	U7 - GRABSTÄTTE
K3 - MAUERWERK 16,50m	U7 - GRABSTÄTTE
K3 - MAUERWERK 16,50m	U7 - GRABSTÄTTE
K3 - MAUERWERK 16,50m	U7 - GRABSTÄTTE
K3 - MAUERWERK 16,50m	U7 - GRABSTÄTTE
K3 - MAUERWERK 16,50m	U7 - GRABSTÄTTE
K3 - MAUERWERK 16,50m	U7 - GRABSTÄTTE
K3 - MAUERWERK 16,50m	U7 - GRABSTÄTTE
K3 - MAUERWERK 16,50m	U7 - GRABSTÄTTE
K3 - MAUERWERK 16,50m	U7 - GRABSTÄTTE
K3 - MAUERWERK 16,50m	U7 - GRABSTÄTTE
K3 - MAUERWERK 16,50m	U7 - GRABSTÄTTE
K3 - MAUERWERK 16,50m	U7 - GRABSTÄTTE
K3 - MAUERWERK 16,50m	U7 - GRABSTÄTTE
K3 - MAUERWERK 16,50m	U7 - GRABSTÄTTE
K3 - MAUERWERK 16,50m	U7 - GRABSTÄTTE
K3 - MAUERWERK 16,50m	U7 - GRABSTÄTTE
K3 - MAUERWERK 16,50m	U7 - GRABSTÄTTE
K3 - MAUERWERK 16,50m	U7 - GRABSTÄTTE

MANARDACH 20/12 IM ULD
DACHSTUHL MIT
DACHSTUHLBÄNDCHEN

MANARDACH 20/12 IM ULD
DACHSTUHL MIT
DACHSTUHLBÄNDCHEN

MANARDACH 20/12 IM ULD
DACHSTUHL MIT
DACHSTUHLBÄNDCHEN

MANARDACH 20/12 IM ULD
DACHSTUHL MIT
DACHSTUHLBÄNDCHEN

LEGENDE PLANCODE

BAUTEILE:
 RW = RETRIEVED WIRCHEN
 AN = ANFÜHRUNGSEINLEITUNG
STRUKTUR:
 V = VERBODIG
 P = PROFIL
 F = FREIGABEGRADE
PLANMERKMALE:
 Die Planmerkmale sind dem Objektsymbol zu entnehmen.

PLANART:

TPK = CERNKRAFTPLAN
 ANL = ANFÜHRUNGSANLAGEPLAN
 WPM = WÄRMEDRUCKPLAN
 SAN = SACHPLANUNG SANITÄR
 FCH = FACHPLANUNG FRIEDUNG
 RLK = FACHPLANUNG RUFUNG
 ELK = FACHPLANUNG ELEKTRO

DARSTELLUNG:

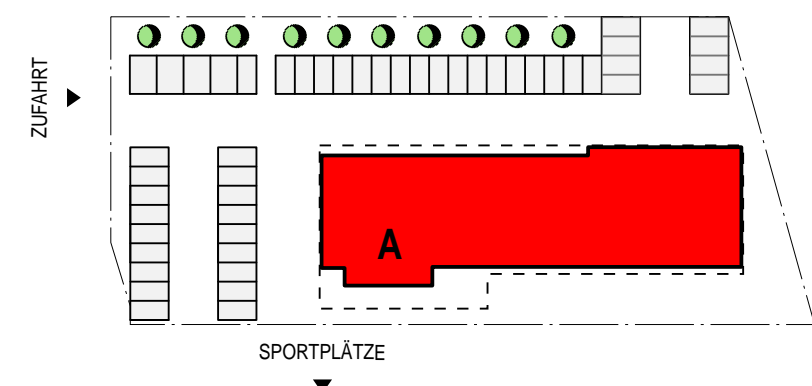
SC = SCHEREN
 DR = DRUCKEREN
 AN = ANSCHÜTT
 DS = SCHNITT
 DT = DÜBEL
 LP = LÖTLINIE
 DS = DURCHSCHNITT
 RS = RUFENDECKEL
 NA = NACHSCHÜTT
 LX = LICHTSCHUTZPLAN

[illegible]

C02-BAI-ARCH-05-SN-A-A

PROJEKT:
SPORTPARK AM FÖRDERTURM
in 53199 Bönen

BAUTEIL A



SCHNITTE ROHBAUPLANUNG A-A B-B C-C D-D		PLANSTUFEN V
		BEARBEITER JaB
		BLATTGRÖßE 1600x850
PLANCODE: 002 - ARCH - 05 - SN - A - 0 - A - V		MASSTAB 1:50
Programmieren Planen Entwerfen Checken Bauen Einbauen Prüfen Status		DRUCKZEITSTAMP 25.09.2025

DER BAUHERR	DATUM	DER PLANERSTELLER	DATUM	STEMPEL
-------------	-------	-------------------	-------	---------